

# 簡易型ハザードマップ (道路冠水)

2023年度作製  
一般社団法人白井工業団地協議会

## はじめに

この簡易型ハザードマップは、近年の豪雨や台風などの際に道路や事業所が冠水することが増えてきている中、通勤や事業活動の被害を少しでも減らし安全を確保するための情報としてまとめたものです。

作製にあたっては、2023年9月～10月にかけて実施した「簡易型ハザードマップ作製に関する調査」において、白井工業団地を中心に通勤ルート状況なども加えながら、会員の皆様から寄せられた情報やご意見などをもとに現地確認などしております。

冠水状況については、下記の3段階としてまとめていますが、実際の計測値ではなく、調査にご回答をいただいた方々の経験や感覚としておりますので、多少の差異があることをご承知ください。

この簡易型ハザードマップが通勤や事業活動のリスク軽減に役立つことを期待いたしますとともに、雨水による被害がこれほど多くの所で発生していることを関係機関・関係者の皆様には、知っていただき、今後、道路や排水施設等の整備促進に役立てていただくようお願い申し上げます。

調査にご協力いただいた皆様には、厚く感謝を申し上げます。

### 〈冠水状況〉

色	冠水状況	備考
	30cm程度	人は歩くことができない 車は水没する
	15～20cm程度	人は歩くのに危険を感じる 車は水没の恐れがある
	10cm程度	人は歩きにくい 車は徐行して通行する

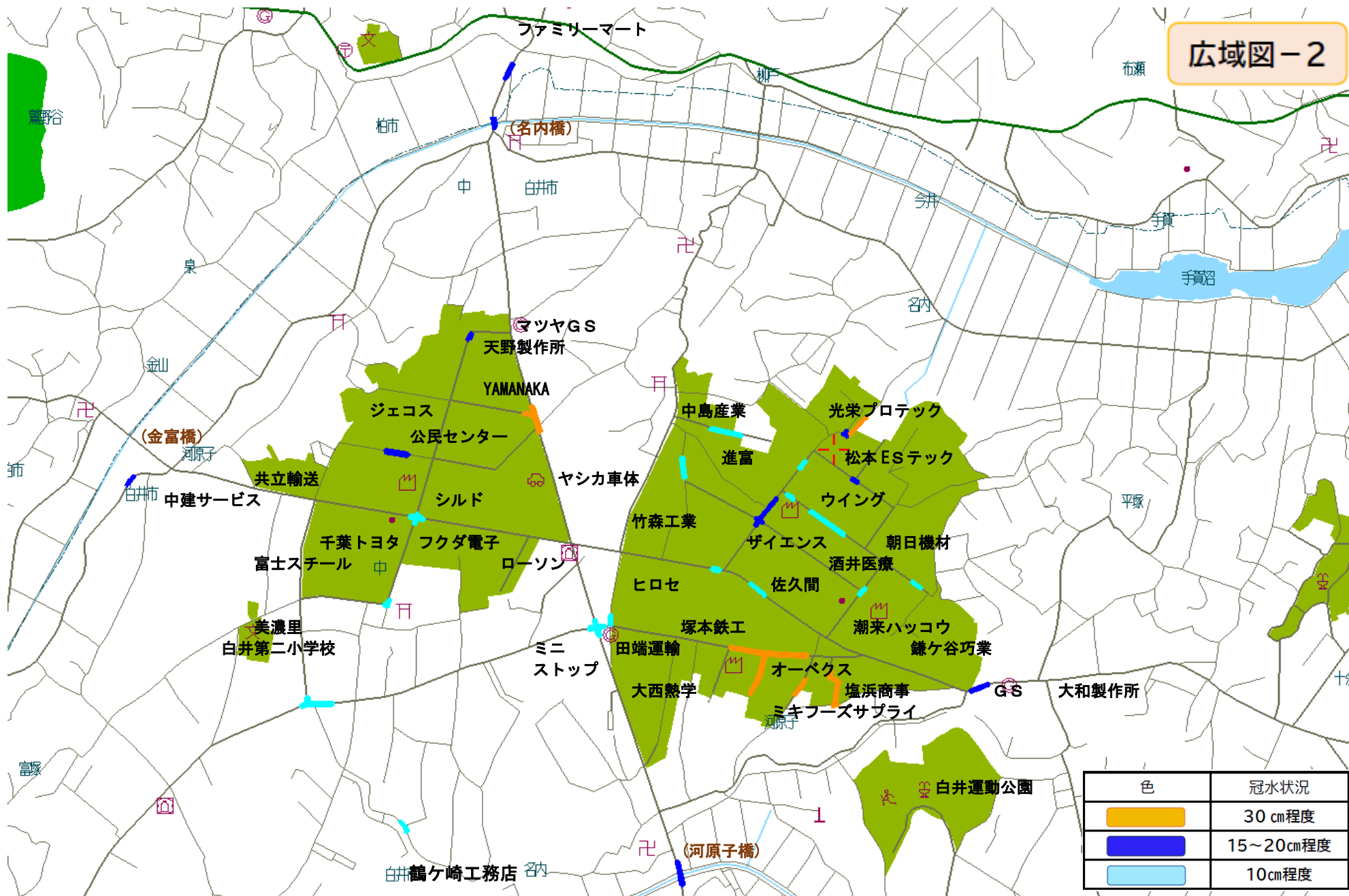
2024年2月

一般社団法人白井工業団地協議会

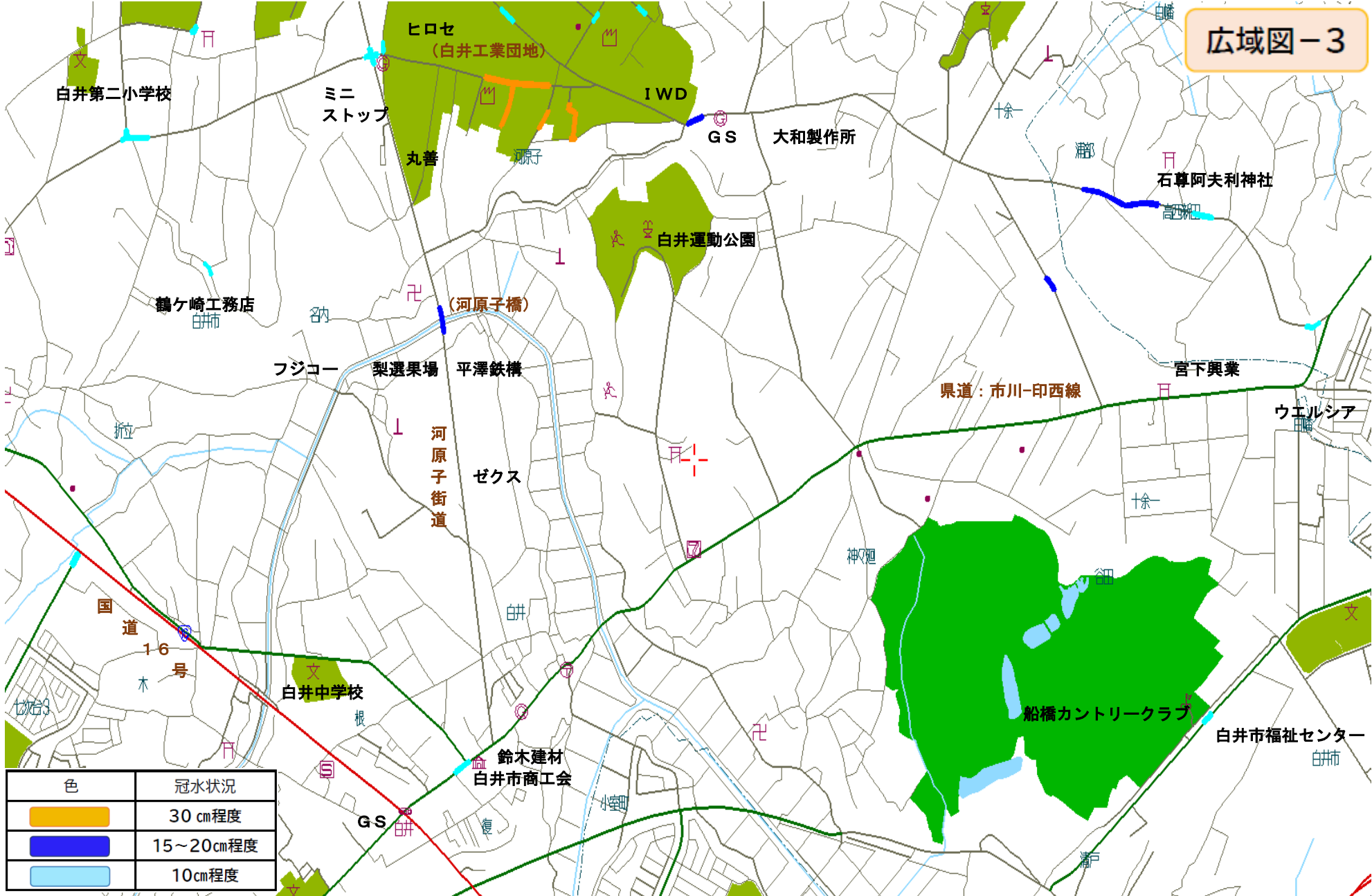
広域図-1



# 広域図-2



広域図-3

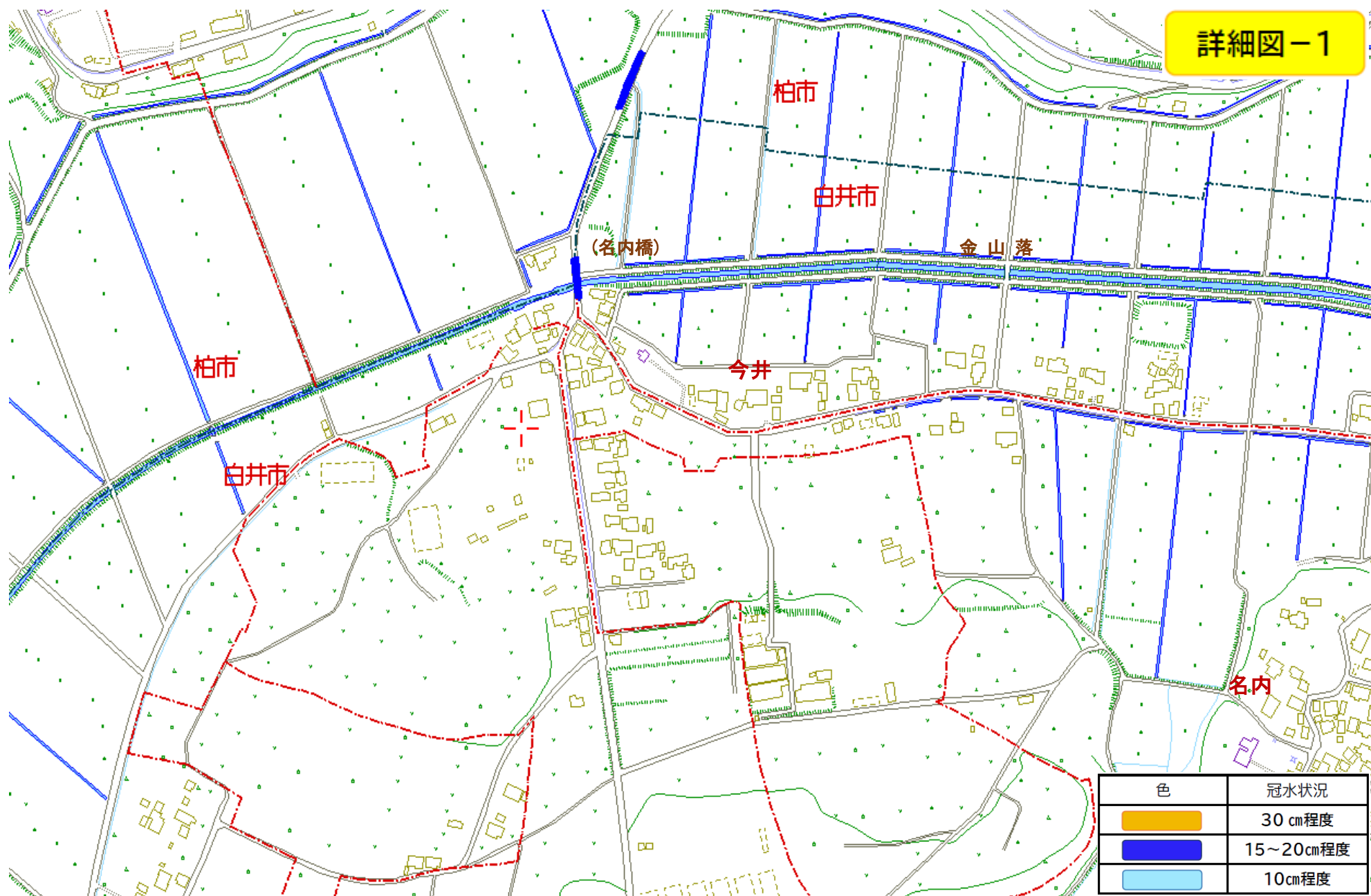


色	冠水状況
オレンジ	30 cm程度
青	15~20cm程度
水色	10cm程度

広域図-4

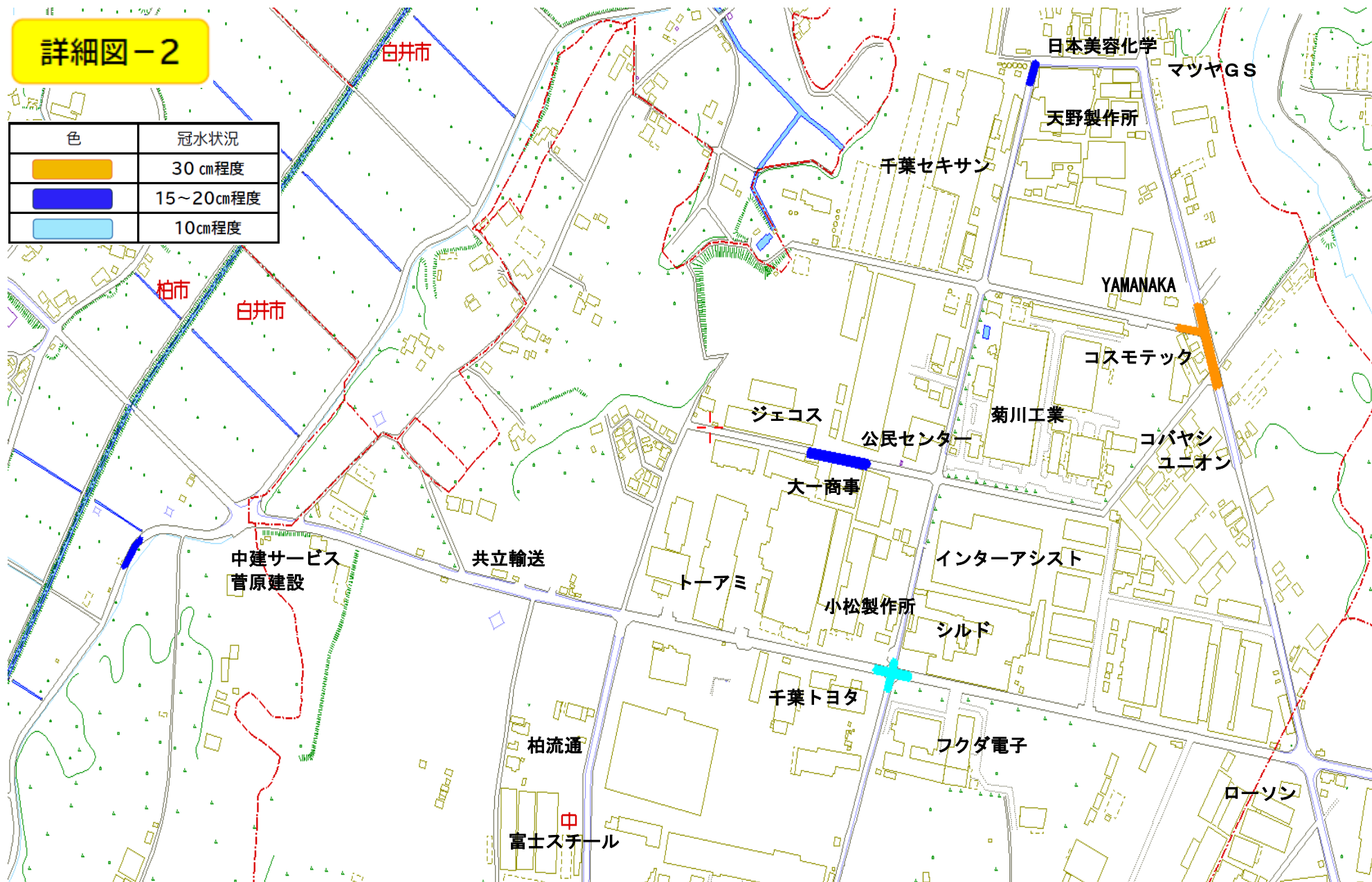


詳細図-1



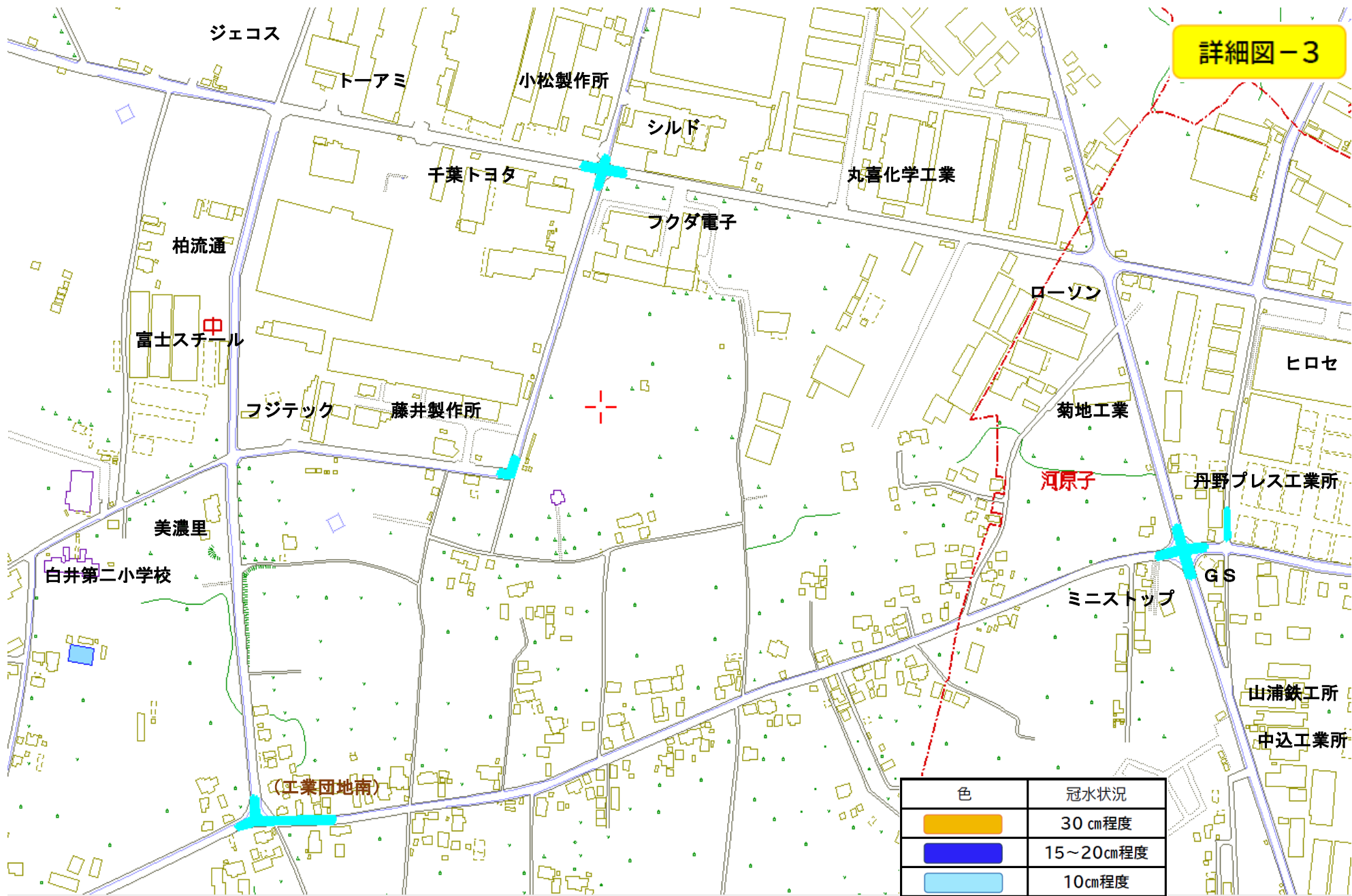
# 詳細図-2

色	冠水状況
オレンジ	30 cm程度
濃青	15~20cm程度
薄青	10cm程度

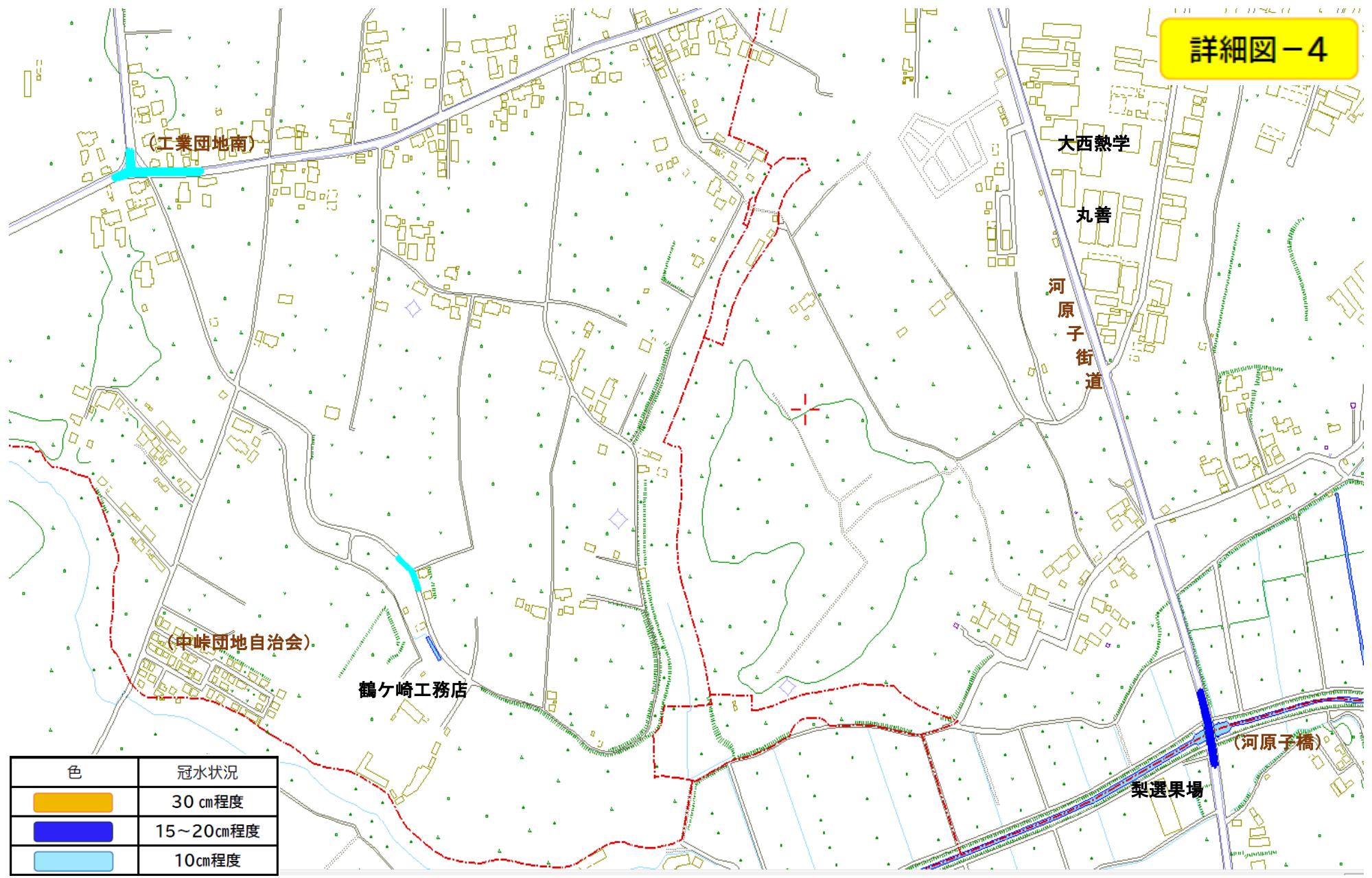




詳細図-3

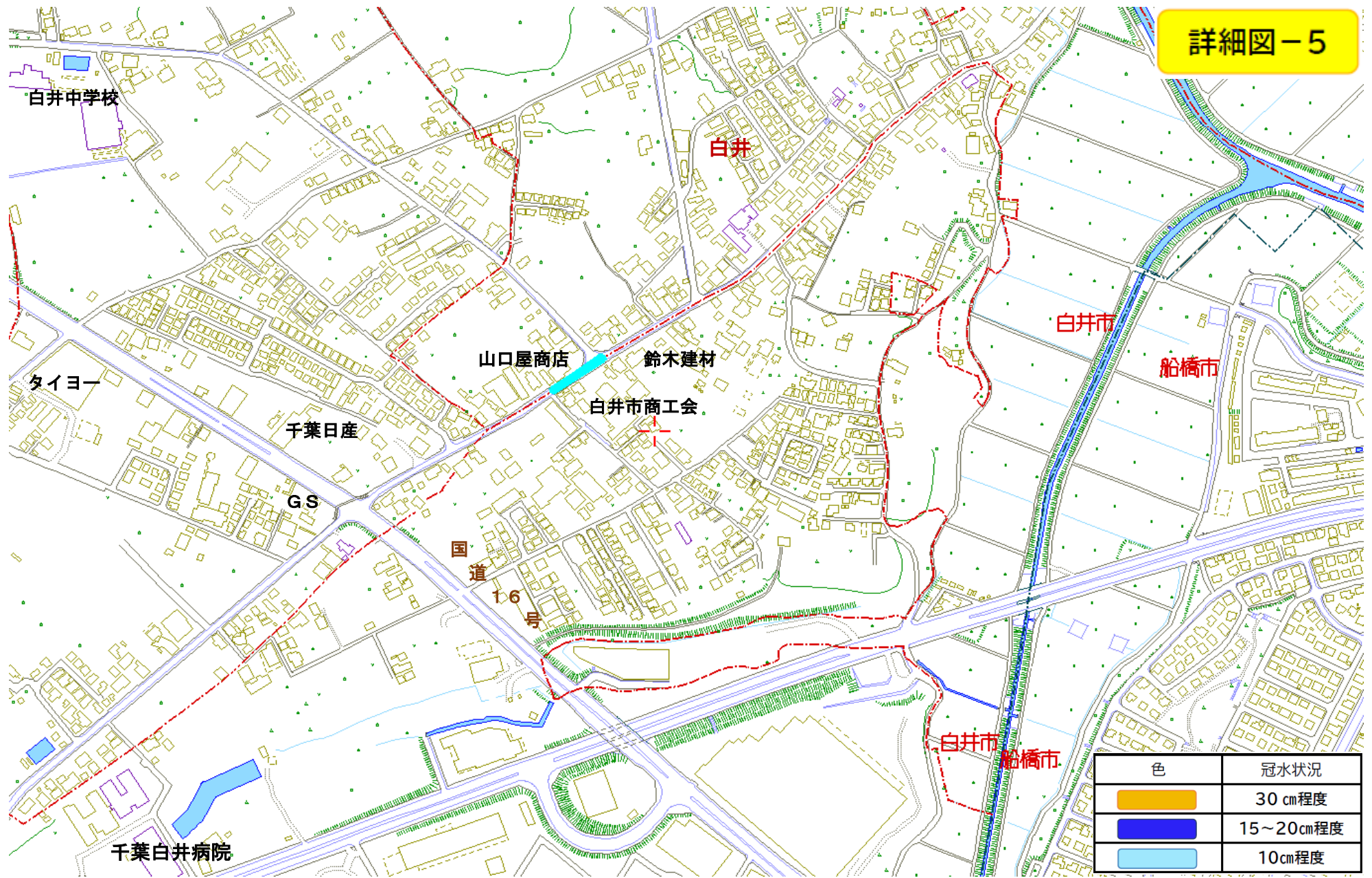


詳細図-4

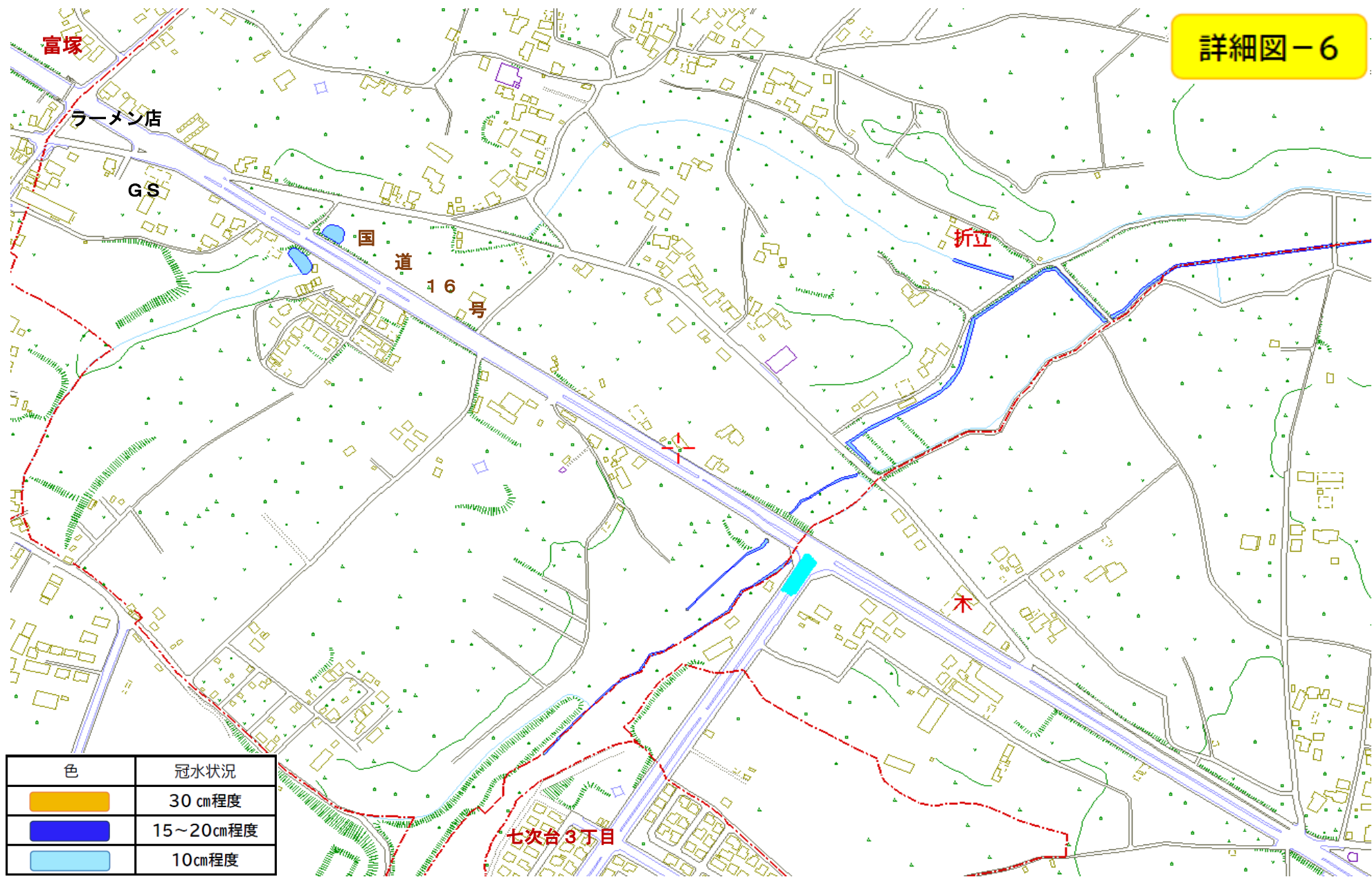


色	冠水状況
■ (Orange)	30 cm程度
■ (Blue)	15~20cm程度
■ (Light Blue)	10cm程度

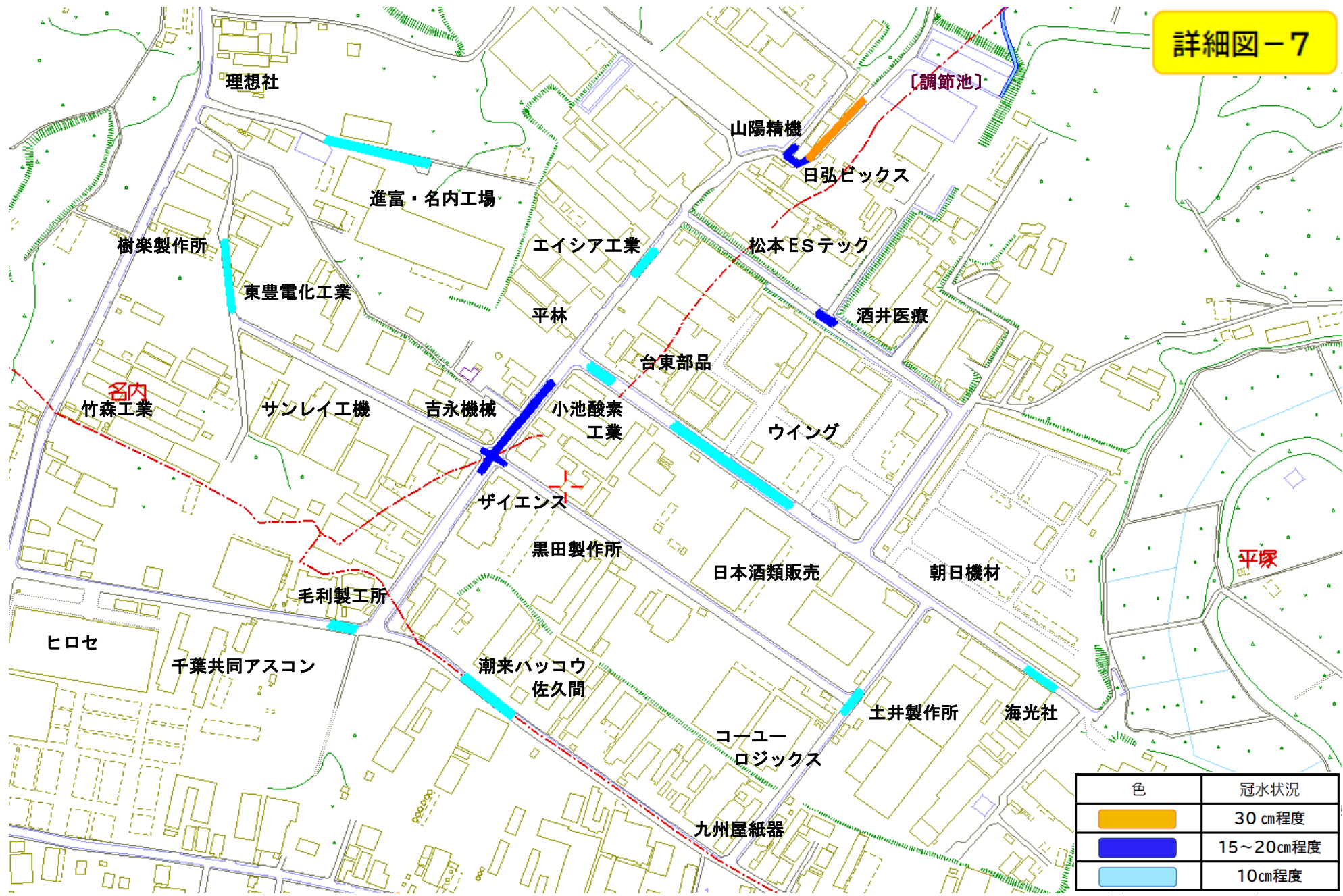
詳細図-5



詳細図-6

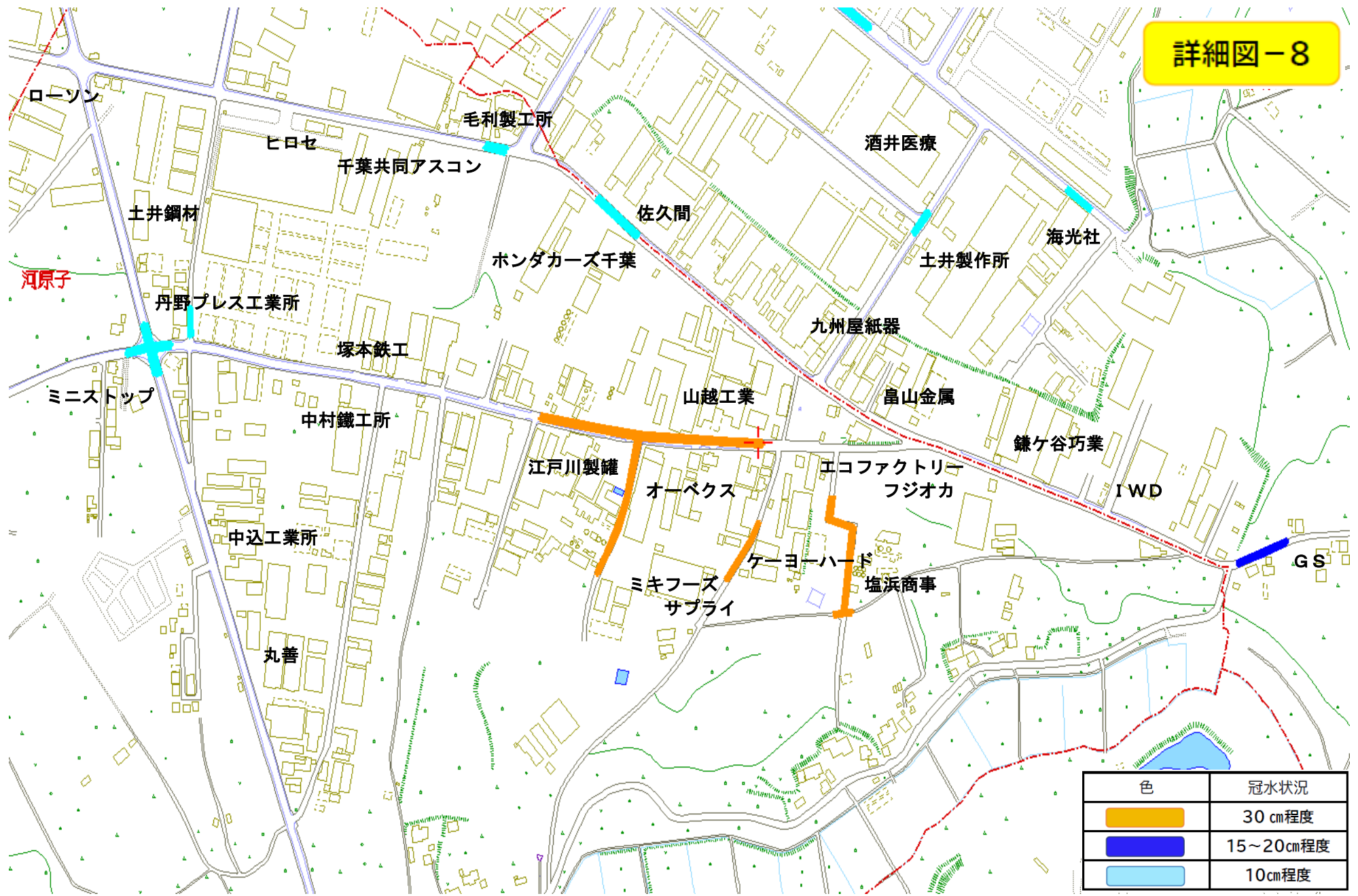


詳細図-7



色	冠水状況
オレンジ	30 cm程度
青	15~20cm程度
水色	10cm程度

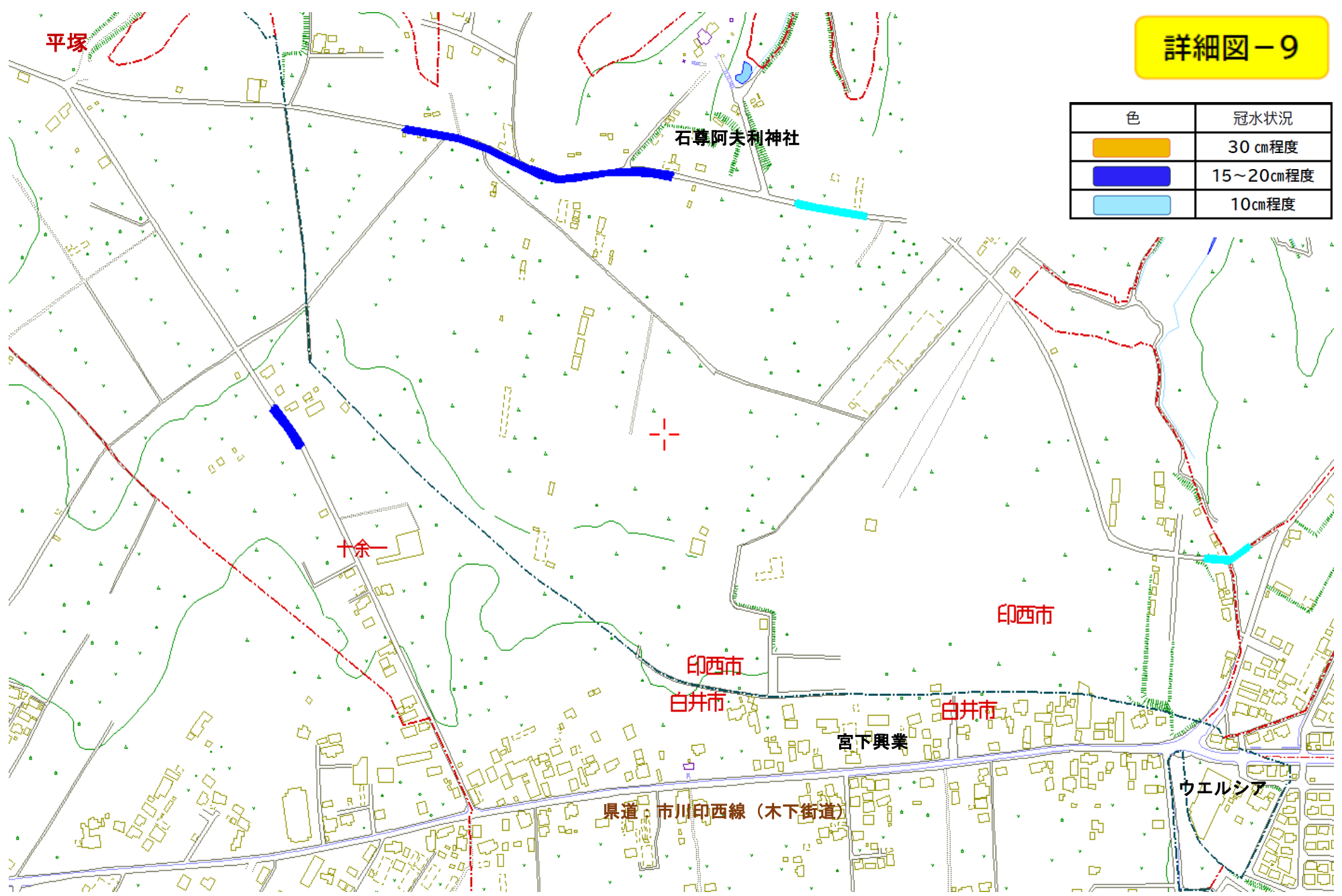
詳細図-8



色	冠水状況
オレンジ	30 cm程度
青	15~20cm程度
水色	10cm程度

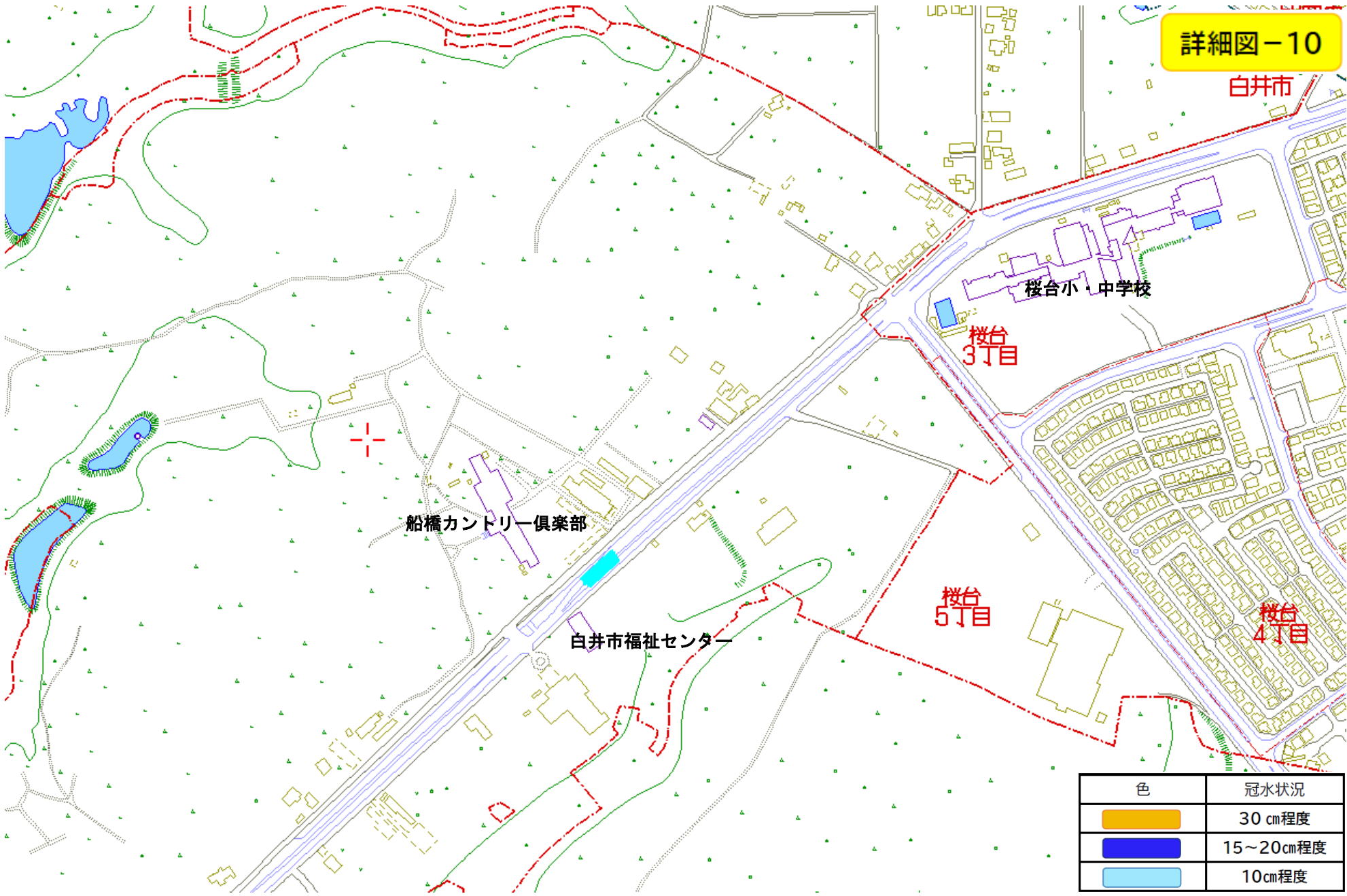
詳細図-9

色	冠水状況
オレンジ	30 cm程度
青	15~20cm程度
水色	10cm程度



詳細図-10

白井市



船橋カントリー倶楽部

白井市福祉センター

桜台小・中学校

桜台  
3丁目

桜台  
5丁目

桜台  
4丁目

色	冠水状況
黄色	30 cm程度
青	15~20cm程度
水色	10cm程度



## 緊急時連絡先

名 称	電話番号	名 称	電話番号
白井市役所	047-492-1111	東京電力（停電）	0120-99-5556
白井消防署	047-491-1111	京葉ガス（ガス漏れ）	047-325-1049
西白井消防署	047-492-4321	東京ガス（ガス漏れ）	0570-002299
印西警察署	0476-42-0110	北総鉄道・白井駅	047-492-1871
白井交番	047-491-0610	北総鉄道・西白井駅	047-492-1851
白井駅前交番	047-492-0124	北総鉄道・新鎌ヶ谷駅	047-442-2664
西白井駅前交番	047-491-8000	東武鉄道・高柳駅	04-7193-1343
富士駐在所	047-442-1191	ちばレインボーバス（船尾車庫）	0476-46-0022
印西警察署・白井分庁舎	047-498-4228	ちばレインボーバス（白井車庫）	047-497-0962
千葉NT中央駅前交番	0476-46-4671		

[メモ]

.....

.....

.....

.....

.....

一般社団法人白井工業団地協議会  
TEL. 047-491-0224 FAX. 047-491-0222

(許諾番号：Z24BG 第094号)